

ПРОТОКОЛ № 2

общего собрания участников долевой собственности на земельный участок с кадастровым номером 23:07:0203000:83

станция Новотитаровская Динского района Краснодарского края

Дата проведения собрания: 06 ноября 2019 года.

Место проведения: Краснодарский край, Динской район, станция Новотитаровская, ул. Советская, 116

Общее собрание участников общей долевой собственности на земельный участок из земель сельскохозяйственного назначения предназначен для сельскохозяйственного использования, находящийся в долевой собственности, имеющий следующие характеристики: площадь земельного участка - 529979 кв.м., кадастровый номер 23:07:0203000:83, адрес: установлен относительно ориентира, расположенного за пределами участка. Ориентир х.Осечки. Участок находится примерно в 1200 м от ориентира по направлению на юг. Почтовый адрес ориентира: край Краснодарский, р-н Динской. Уведомление о проведении общего собрания участников общей долевой собственности на вышеуказанный земельный участок поступило в администрацию Новотитаровского сельского поселения муниципального образования Динской район Краснодарского края 27 сентября 2019 года.

Извещение участников долевой собственности на земельный участок с кадастровым номером 23:07:0203000:83 о дате, времени и месте проведения общего собрания, повестке общего собрания, об адресе места ознакомления с документами по вопросам, вынесенным на обсуждение общего собрания, и сроках такого ознакомления осуществлено посредством опубликования соответствующего сообщения в газете «Трибуна» от 26 сентября 2019 года № 38 (12237) и размещения сообщения на информационном щите на администрации Новотитаровского сельского поселения Динского района Краснодарского края и на сайте администрации Новотитаровского сельского поселения муниципального образования Динской район Краснодарского края в соответствии с требованиями Федерального закона № 101-ФЗ от 24.07.2002 «Об обороте земель сельскохозяйственного назначения».

Возражений относительно порядка созыва участников долевой собственности вышеуказанного земельного участка до проведения собрания не поступило.

Время начала регистрации участников собрания: с 14 часов 55 минут

Регистрация окончена в 15 часов 05 минут, проверены полномочия лиц на участие в собрании.

Возражений относительно регистрации участников не поступило.

Уполномоченные должностные лица начальник отдела земельных отношений администрации Новотитаровского сельского поселения муниципального образования Динской район Краснодарского края Барсова Ольга Александровна и специалист 1 категории отдела земельных отношений администрации Новотитаровского сельского поселения муниципального образования Динской район Краснодарского края Бережная Любовь Ивановна удостоверили полномочия присутствующих на собрании лиц.

По результатам регистрации установлено следующее: в земельном участке с кадастровым номером 23:07:0203000:83 площадью 529979 кв.м. согласно данных ЕРГН на дату проведения собрания числится участников долевой собственности 14 собственников, присутствовало 8 участников общей долевой собственности, доля которых составляет 394000/529979 или 74,3 % от общего числа долей в общей долевой собственности;

Согласно п. 5 ст. 14.1 Федерального закона от 24.07.2002 года № 101-ФЗ «Об обороте земель сельскохозяйственного назначения» общее собрание считается правомочным в случае присутствия на нем участников долевой собственности, составляющих не менее 50 процентов их общего числа или, если способ указания размера земельной доли допускает сопоставление долей в праве общей собственности на земельный участок, владеющих более чем 50 процентами таких долей.

Наличие кворума имеется.

Возражений относительно кворума не поступило.

Собрание участников долевой собственности на земельный участок считается правомочным.

На собрании также присутствовали:

уполномоченные должностные лица начальник отдела земельных отношений администрации Новотитаровского сельского поселения муниципального образования Динской район Краснодарского края Барсова Ольга Александровна и специалист 1 категории отдела земельных отношений администрации Новотитаровского сельского поселения муниципального образования Динской район Краснодарского края Бережная Любовь Ивановна.

инспектор по кадрам ЗАО ППФ «Кавказ» Золотоверх Ольга Михайловна;

Время начала проведения собрания: 15 часов 05 минут.

Время окончания собрания: 15 часов 15 минут

ПОВЕСТКА ДНЯ общего собрания:

1. Определение порядка проведения собрания, избрание председателя и секретаря, определение порядка подсчета голосов.
2. Утверждение условий договора аренды земельного участка с кадастровым номером 23:07:0203000:83 из земель сельскохозяйственного назначения, находящегося в общей долевой собственности.
3. Избрание лица, уполномоченного от имени участников долевой собственности без доверенности действовать в соответствии с Федеральными законами: № 101-ФЗ от 24.07.2002 «Об обороте земель сельскохозяйственного назначения», № 221-ФЗ от 24.07.2007 «О государственном кадастре недвижимости», № 218-ФЗ от 13.07.2015 «О государственной регистрации недвижимости», ГК РФ, ГПК РФ, Земельным кодексом РФ и реализовывать предусмотренные вышеперечисленными нормативными актами права участников долевой собственности.

Возражений по вопросам повестки дня общего собрания не поступило.

1. По первому вопросу повестки дня слушали:

Барсову О.А., которая открыла собрание и указала, что кворум имеется, огласила участникам собрания повестку дня, разъяснила, что данная повестка дня была опубликована в газете «Трибуна» № 38 (12237) от 26 сентября 2019 года. Она указала, что для ведения собрания необходимо решить вопросы организации собрания: для ведения собрания и подсчета голосов необходимо избрать председателя и секретаря собрания.

Были предложены кандидатуры:

председателя собрания – Сараквашина Александра Александровича

секретаря собрания – Золотоверх Ольги Михайловны.

Возражений, заявлений и предложений не поступило.

Результаты голосования:

«За»: 100%

«Против»: нет

«Воздержалось»: нет

По результатам голосования принято решение: избрать председателем собрания Сараквашина Александра Александровича и секретарем собрания Золотоверх Ольгу Михайловну.

Председатель собрания предложил для организационной работы собрания принять регламент собрания.

Предложен следующий регламент:

- докладываются вопрос повестки дня,

- Определить способ голосования – открытое, путем поднятия выданных листов с номерами выданными участникам при регистрации.

Определить способ подсчета голосов – путем подсчета долей.

2. По второму вопросу повестки дня слушали:

генерального директора ЗАО ППФ «Кавказ» Сараквашина Александра Александровича.

Выступающий пояснил следующее:

Т. к. срок действия ранее заключенного договора аренды истек, нам необходимо заключить договор аренды. Предлагаю заключить договор аренды на следующих условиях и озвучиваю существенные условия договора:

- Договор заключается сроком на пять лет и вступает в силу с момента его подписания. Течение срока аренды земельного участка начинается с момента подписания договора;
- Арендная плата и срок ее выплаты - за пользование земельным участком Арендатор обязуется оплачивать каждому дольщику арендную плату, которая выплачивается один раз в год за долю в размере 26000/529979 не позднее 31 декабря текущего года и составляет: 1 500 кг. зерновых культур (либо пшеница, либо ячмень, либо кукуруза, по выбору дольщика и по согласованию с Арендатором, дольщик может получить разные зерновые культуры, однако общий вес полученных зерновых культур не может превышать 1 500 кг), 75 кг. сахара и 15 литров масла подсолнечного. По желанию дольщика арендная плата может быть выплачена в денежном выражении исходя из стоимости указанных выше продуктов и зерновых культур, при этом стоимость продуктов и зерновых культур определяется Арендатором в одностороннем порядке исходя из средней рыночной стоимости на дату выплаты арендной платы. Выплата арендной платы (передача сельскохозяйственной продукции) производится по месту нахождения Арендатора. Ранее заключенный договор аренды считать прекращенным с даты подписания нового договора аренды на основании решения настоящего собрания.

После обсуждения второго вопроса повестки дня, т. к. возражений не поступило председатель собрания предложил приступить к голосованию

Результаты голосования:

«За»: 80,2%

«Против»: Тихонов Д.В. – 19,7%

«Воздержалось»: нет

По второму вопросу повестки дня принято решение:

утвердить условия договора аренды земельного участка с кадастровым номером 23:07:0203000:83 из земель сельскохозяйственного назначения, находящегося в общей долевой собственности на условиях:

- Договор заключается сроком на пять лет и вступает в силу с момента его подписания. Течение срока аренды земельного участка начинается с момента подписания договора;
- Арендная плата и срок ее выплаты - за пользование земельным участком Арендатор обязуется оплачивать каждому дольщику арендную плату, которая выплачивается один раз в год за долю в размере 26000/529979 не позднее 31 декабря текущего года и составляет: 1 500 кг. зерновых культур (либо пшеница, либо ячмень, либо кукуруза, по выбору дольщика и по согласованию с Арендатором, дольщик может получить разные зерновые культуры, однако общий вес полученных зерновых культур не может превышать 1 500 кг), 75 кг. сахара и 15 литров масла подсолнечного. По желанию дольщика арендная плата может быть выплачена в денежном выражении исходя из стоимости указанных выше продуктов и зерновых культур, при этом стоимость продуктов и зерновых культур определяется Арендатором в одностороннем порядке исходя из средней рыночной стоимости на дату выплаты арендной платы. Выплата арендной платы (передача сельскохозяйственной продукции) производится по месту нахождения Арендатора. Ранее заключенный договор аренды считать прекращенным с даты подписания нового договора аренды на основании решения настоящего собрания.

Полный текст проекта договора аренды прилагается к настоящему протоколу.

3. По третьему вопросу повестки слушали:

Сараквашина А.А.

Он предложил избрать лицо, уполномоченное от имени участников долевой собственности без доверенности действовать в соответствии Федеральными законами: № 101-ФЗ от 24.07.2002 «Об обороте земель сельскохозяйственного назначения», № 221-ФЗ от 24.07.2007 «О государственном кадастре недвижимости», № 218-ФЗ от 13.07.2015 «О государственной регистрации недвижимости», ГК РФ, ГПК РФ, Земельным кодексом РФ и реализовывать предусмотренные вышеперечисленными нормативными актами права участников долевой собственности в Федеральной службе государственной регистрации, кадастра и картографии, Многофункциональном центре предоставления государственных и муниципальных услуг, в органах местного самоуправления, в органах нотариата, в органах, учреждениях, организациях осуществляющих кадастровый учет объектов недвижимости, и иных органах/учреждениях, осуществляющих учет объектов недвижимого имущества и работы по межеванию земельных участков, в архивах:

Сербина Дениса Юрьевича 09.02.1978 года рождения, место рождения: г. Санкт-Петербург, пол: мужской, гражданство Россия паспорт 03 08 № 906510, выдан ОУФМС России по Краснодарскому краю в Динском районе 16.05.2008г., зарегистрирован по адресу: Краснодарский край Динской район ст. Динская, ул. Есенина 13, кв. 19.

предоставив ему право подписи от имени участников долевой собственности, право обращения и подачи заявлений при: расторжении ранее заключенных договоров аренды, заключении, подписании и государственной регистрации договора аренды земельного участка из земель сельскохозяйственного назначения предназначен для сельскохозяйственного использования, находящийся в долевой собственности Арендодателей, имеющий следующие характеристики: площадь земельного участка -

529979 кв.м., кадастровый номер 23:07:0203000:83, адрес: установлен относительно ориентира, расположенного за пределами участка. Ориентир х.Осечки. Участок находится примерно в 1200 м от ориентира по направлению на юг. Почтовый адрес ориентира: край Краснодарский, р-н Динской, дополнительных соглашений; соглашений о расторжении ранее заключенных договоров аренды, заявлений о государственной регистрации договоров аренды, прекращения обременения в связи с расторжением договора аренды; производить от имени участников долевой собственности все необходимые платежи и расчеты, связанные с оформлением сделок; право обращения и права подписи заявлений о постановки на государственный кадастровый учет земельного участка находящегося в долевой собственности и образуемых из него земельных участков и их частей с целью заключения договора аренды; право получения зарегистрированных документов; подачи заявлений и подписании соглашений о внесении изменений в договоры аренды земельного участка; заказывать, оплачивать, представлять и получать необходимые справки, документы и дубликаты документов; а так же совершать иные юридические и фактические действия, связанные с выполнением данных поручений.

Установить срок предоставленных ему общим собранием полномочий равным трём годам. Началом исчисления данного срока считать дату проведения настоящего собрания.

Результаты голосования:

«За»: 80,2%

«Против»: Тихонов Д.В. – 19,7%

«Воздержалось»: нет

По третьему вопросу повестки дня принято решение:

избрать лицо, уполномоченное от имени участников долевой собственности без доверенности действовать в соответствии Федеральными законами: № 101-ФЗ от 24.07.2002 «Об обороте земель сельскохозяйственного назначения», № 221-ФЗ от 24.07.2007 «О государственном кадастре недвижимости», № 218-ФЗ от 13.07.2015 «О государственной регистрации недвижимости», ГК РФ, ГПК РФ, Земельным кодексом РФ и реализовывать предусмотренные вышеперечисленными нормативными актами права участников долевой собственности в Федеральной службе государственной регистрации, кадастра и картографии, Многофункциональном центре предоставления государственных и муниципальных услуг, в органах местного самоуправления, в органах нотариата, в органах, учреждениях, организациях осуществляющих кадастровый учет объектов недвижимости, и иных органах/учреждениях, осуществляющих учет объектов недвижимого имущества и работы по межеванию земельных участков, в судебных органах, в архивах:

Сербина Дениса Юрьевича 09.02.1978 года рождения, место рождения: г. Санкт-Петербург, пол: мужской, гражданство Россия паспорт 03 08 № 906510, выдан ОУФМС России по Краснодарскому краю в Динском районе 16.05.2008г., зарегистрирован по адресу: Краснодарский край Динской район ст. Динская, ул. Есенина 13, кв. 19.

Предоставив ему право подписи от имени участников долевой собственности, право обращения и подачи заявлений при: расторжении ранее заключенных договоров аренды, заключении, подписании и государственной регистрации договора аренды земельного участка из земель сельскохозяйственного назначения предназначен для сельскохозяйственного использования, находящийся в долевой собственности Арендодателей, имеющих следующие характеристики: площадь земельного участка – 529979 кв.м., кадастровый номер 23:07:0203000:83, адрес: установлен относительно ориентира, расположенного за пределами участка. Ориентир х.Осечки. Участок находится примерно в 1200 м от ориентира по направлению на юг. Почтовый адрес ориентира: край

Краснодарский, р-н Динской, дополнительных соглашений; соглашений о расторжении ранее заключенных договоров аренды, заявлений о государственной регистрации договоров аренды, прекращения обременения в связи с расторжением договора аренды; производить от имени участников долевой собственности все необходимые платежи и расчеты, связанные с оформлением сделок; право обращения и права подписи заявлений о постановки на государственный кадастровый учет земельного участка находящегося в долевой собственности и образуемых из него земельных участков и их частей с целью заключения договора аренды; право получения зарегистрированных документов; подачи заявлений и подписании соглашений о внесении изменений в договоры аренды земельного участка; заказывать, оплачивать, представлять и получать необходимые справки, документы и дубликаты документов; а так же совершать иные юридические и фактические действия, связанные с выполнением данных поручений.

Установить срок предоставленных ему общим собранием полномочий равным трём годам. Началом исчисления данного срока считать дату проведения настоящего собрания.


В связи с рассмотрением всех вопросов повестки дня – собрание объявлено закрытым.

В соответствии с п.п. 11, 12, ст. 14.1 Федерального закона № 101-ФЗ от 24.07.2002 «Об обороте земель сельскохозяйственного назначения» настоящий протокол оформлен в двух экземплярах, один из которых хранится в ЗАО ППФ «Кавказ», по предложению которого проводилось собрание, второй - в администрации Новотитаровского сельского поселения муниципального образования Динской район Краснодарского края.

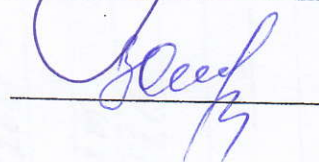
К настоящему протоколу прилагаются:

1. Приложение №1 СПИСОК присутствующих на общем собрании участников долевой собственности.
2. Проект договора аренды.
3. Доверенности уполномоченных должностных лиц
4. Иные документы


Председатель собрания



Сараквашин А.А.

Секретарь собрания


Золотоверх О.М.

Уполномоченные должностные лица
администрации Новотитаровского
сельского поселения муниципального
образования Динской район


Бережная Л.И.


Барсова О.А.

ПРИЛОЖЕНИЕ к протоколу общего собрания
 участников долевой собственности на земельный участок
 кадастровый номер 23:07:0203000:83

Список присутствующих на общем собрании участников долевой собственности на земельный участок кадастровый номер
 23:07:0203000:83

N п/п	Ф.И.О./наименование участника долевой собственности	Паспортные данные/ОГРН юридического лица	Номер и дата выдачи выписки из Единого государственного реестра недвижимости, подтверждающей право собственности на долю в общей долевой собственности	Площадь земельной доли (доля в праве)	Ф.И.О. Представителя (паспортные данные, реквизиты документа подтверждающего полномочия)	Подпись участника долевой собственности (уполномоченного представителя)
1	Тимошкин Любовь	03 81 634464		2,6		
2	Борисовская Анастасия Юрьевна	03 89 022629		1,6		
3	Козлов Анастасия	03 81 054158		1,3	Тимошкин Д.В. 0315-263614	
4	Тимошкин Дмитрий Павлович			5,2	Тимошкин Д.В. 0315-263614	
5	Любовь Григорьевна			2,6	0315-263614 0315-263614	
6	Сидяк Владимир Васильевич	03 04 934991		2,6		

Список присутствующих на общем собрании участников долевой собственности на земельный участок кадастровый номер
 23:07:0203000:83

N п/п	Ф.И.О./наименование участника долевой собственности	Паспортные данные/ОГРН юридического лица	Номер и дата выдачи <u>выписки</u> из Единого государственного реестра недвижимости, подтверждающей право собственности на долю в общей долевой собственности	Площадь земельной доли (доля в праве)	Ф.И.О. Представителя (паспортные данные, реквизиты документа подтверждающего полномочия)	Подпись участника долевой собственности (уполномоченного представителя)
8	Иванов И.И.	1088303618055		19,9	Сафьяншина И.И.	
8	Иванов И.И.	03 03			Сен дубинин	[Подпись]
	Мясоедова	634449		2,6		[Подпись]