

ПРОТОКОЛ № 2

**общего собрания участников долевой собственности на земельный участок с кадастровым номером 23:07:0203000:95
станция Новотитаровская Динского района Краснодарского края**

Дата проведения собрания: 09 декабря 2019 года.

Место проведения: Краснодарский край, Динской район, ст. Новотитаровская, ул. Советская, 61.

Собрание проводится по инициативе администрации Новотитаровского сельского поселения Динского района в соответствии с п.п. 5.2 п. 5 ст. 14.1 ФЗ от 24.07.2002 № 101-ФЗ «Об обороте земель сельскохозяйственного назначения» в отношении земельного участка с КН 23:07:0203000:95 площадью 2715353 кв. м (271,5 га), расположенного по адресу: Краснодарский край, Динской район, в границах ЗАО «Нива». Данное собрание проводится как повторное в связи с тем, что собрание от 30.10.2019 г. в отношении указанного земельного участка с такой же повесткой дня не состоялось в связи с недостаточностью кворума. Сообщение о проведении настоящего собрания было опубликовано в газете «Кубанские новости» от 08.11.2019 г., размещено на сайте администрации и в публичной библиотеке, где обеспечен доступ для ознакомления с сообщением, а также на информационном щите администрации. Инициатива о проведении собрания возникла в связи с обращением представителей доверенных лиц государственной компании «Российские автомобильные дороги» - сотрудников ООО НПП «Компьютерные технологии» с целью обеспечения реализации проекта «Автомобильная дорога М-4 «Дон» от Москвы через Воронеж Ростов-на Дону, Краснодар до Новороссийска. Строительство с последующей эксплуатацией на платной основе автомобильной дороги М-4 «Дон» от Москвы через Воронеж, Ростов-на Дону, Краснодар до Новороссийска на участке дальнего западного обхода г. Краснодар».

Возражений относительно порядка созыва участников долевой собственности вышеуказанного земельного участка до проведения собрания не поступало.

Время начала регистрации участников собрания: с 09 часов 45 минут.

Регистрация окончена в 10 часов 55 минут.

Уполномоченные должностные лица администрации Барсова Ольга Александровна и Бережная Любовь Ивановна удостоверили полномочия присутствующих на собрании лиц.

По результатам регистрации установлено следующее. На земельном участке с кадастровым номером 23:07:0203000:95 площадью 2715353 кв. м согласно данным ЕГРН на дату проведения собрания числится участников долевой собственности в количестве 71 человека. На собрании присутствует 65 человек, что составляет 91,5 % от общего числа участников долевой собственности. Присутствующие на собрании участники владеют 2206000 кв. м из 2715353 кв. м земельного участка с кадастровым номером 23:07:0203000:95.

Согласно п.п. 5.1 п. 5 ст. 14.1 Федерального закона от 24.07.2002 г. № 101 – ФЗ «Об обороте земель сельскохозяйственного назначения» повторное общее собрание с той же повесткой дня считается правомочным в случае присутствия на нем участников долевой собственности, составляющих не менее 30 процентов их общего числа или, если способ указания размера земельной доли допускает сопоставление долей в праве общей собственности на земельный участок, владеющих более чем 50 процентами таких долей.

Наличие кворума имеется.

Возражений относительно кворума не поступило.

Данное собрание участников долевой собственности на земельный участок с кадастровым номером 23:07:0203000:95 считается правомочным.

Кроме участников долевой собственности в зале присутствуют: уполномоченные доверенные лица от администрации Новотитаровского сельского поселения Динского района Барсова Ольга Александровна и Бережная Любовь Ивановна, специалисты отдела земельных отношений администрации Новотитаровского сельского поселения Динского района Бережная Елена Сергеевна и Седина Светлана Викторовна, а также сотрудники ООО НПП «Компьютерные технологии»: руководитель проекта, начальник производственного отдела № 1 Мананкова Ирина Владимировна, начальник отдела по работе с организациями Юдин Николай Андреевич и инженер по землеустройству Мельник Татьяна Владимировна.

Время начала проведения собрания 11 часов 00 минут.

Повестка дня общего собрания:

1. Утверждение проекта межевания земельного участка.

2. Утверждение перечня собственников и размеров их долей в праве общей собственности на земельный участок, образуемый в соответствии с проектом межевания земельного участка.

3. Выбор лица, уполномоченного действовать от имени участников долевой собственности без доверенности, определение объема и срока полномочий.

4. Разное.

Собрание открыла уполномоченное лицо от администрации Новотитаровского сельского поселения Динского района Барсова О. А. и указала, что кворум имеется, огласила участникам повестку дня, разъяснила, что данная повестка дня была опубликована в газете «Кубанские новости» от 08.11.2019 г. Указала, что для ведения собрания и подсчета голосов необходимо избрать председателя, секретаря и счетную комиссию собрания. Предложила в составе регламента собрания предоставлять участникам не более 5 мин для выступления.

Кандидатуры Барсовой О. А. и Мананковой И. В. на место председателя собрания, предложенные Барсовой О. А., были отклонены. Присутствующими участниками собрания на место председателя собрания была предложена кандидатура Ильченко Юрия Васильевича. Вопрос вынесен на голосование.

Результаты голосования:

«За» - 38

«Против» - 20

«Воздержались» - 7.

По результатам голосования принято решение: избрать председателем собрания Ильченко Юрия Васильевича.

Барсовой О. А. на место секретаря собрания была предложена кандидатура Мельник Татьяны Владимировны.

Вопрос вынесен на голосование.

Результаты голосования: «За» - единогласно.

По результатам голосования принято решение: избрать секретарем собрания Мельник Татьяну Владимировну.

Барсовой О. А. на места в счетную комиссию были предложены следующие кандидатуры: Бережная Любовь Ивановна, Бережная Елена Сергеевна и Седина Светлана Викторовна. Поступили предложения добавить в счетную комиссию Ильченко Татьяну Ивановну и Старокожева Михаила Григорьевича. Вопрос вынесен на голосование.

Результаты голосования: «За» - единогласно.

По результатам голосования принято решение избрать счетную комиссию в следующем составе: Бережная Любовь Ивановна, Бережная Елена Сергеевна,

Седина Светлана Викторовна, Ильченко Татьяна Ивановна и Старокожев Михаил Григорьевич.

Избранный председатель зачитал поступившее в администрацию Новотитаровского сельского поселения письмо участника долевой собственности на земельный участок с кадастровым номером 23:07:0203000:95 Лузанова Алексея Федоровича, который предложил по каждому вопросу повестки дня принимать решения открытым голосованием путем поднятия руки. Решение считать принятым, если за него проголосовали большинство участников общего собрания. Такое предложение возникло в связи с тем, что общая площадь земельного участка с кадастровым номером 23:07:0203000:95 не сопоставима с суммарной площадью долей, которыми владеют участники долевой собственности. Имеется расхождение около 37 га. Председатель собрания пояснил, что в данном случае необходимо принять решение в кругу присутствующих о способе голосования. В связи с тем, что некоторые из присутствующих участников долевой собственности выразили несогласие с предложенным способом голосования, вопрос был вынесен на голосование.

Результаты голосования:

«За» - 38

«Против» - 24

«Воздержались» - 3.

По результатам голосования принято решение: по вопросам повестки дня принимать решения открытым голосованием путем поднятия руки. Решение считать принятым, если за него проголосовало большинство участников общего собрания.

1. По первому вопросу повестки дня «Утверждение проекта межевания земельного участка» слушали председателя собрания, который пояснил, что проект межевания подготовлен с целью выдела земельного участка из земельного участка с кадастровым номером 23:07:0203000:95 по заказу государственной компании «Российские автомобильные дороги» кадастровым инженером Агарковым Игорем Викторовичем, который является сотрудником ООО НПП «Компьютерные технологии». Проект подготовлен с целью образования земельного участка площадью 5,2 га путем выдела из указанного выше земельного участка для проведения его изъятия для государственных нужд под строительство автомобильной дороги.

Мельник Татьяна Владимировна показала на картографическом материале границы образуемого земельного участка и озвучила его размеры в метрах.

Председатель вынес вопрос об утверждении проекта межевания на голосование.

Результаты голосования:

«За» - 61

«Против» - 2

«Воздержались» - 0.

Двое участников собрания в голосовании участие не принимали в связи с уходом с собрания.

По результатам голосования принято решение: утвердить проект межевания земельного участка, содержащий информацию о местоположении и площади выделяемого земельного участка.

2. По второму вопросу повестки дня «Утверждение перечня собственников и размеров их долей в праве общей собственности на земельный участок, образуемый в соответствии с проектом межевания земельного участка» слушали председателя собрания. Председатель огласил поступившее от Лузанова Алексея Федоровича предложение о включении в перечень собственников земельного участка, образуемого в соответствии с проектом межевания, всех участников долевой собственности. Председатель зачитал указанный перечень собственников с размерами их долей в земельном участке, образуемом в соответствии с утвержденным проектом межевания.

Поступали альтернативные предложения относительно указанного перечня. Несколько лиц выдвигали предложение о включении в перечень одного лица - Старокожева Михаила Григорьевича с целью выдела земельного участка площадью 5,2 га согласно проекту межевания в счет принадлежащих ему земельных долей. Поступало предложение о включении в перечень лиц, представителем которых по доверенности является Ильченко Т. И.

После обсуждения второго вопроса повестки дня председателем собрания вынесен на голосование вопрос о включении в перечень собственников земельного участка, образуемого в соответствии с проектом межевания, всех участников долевой собственности.

Результаты голосования:

«За» - 36

«Против» - 25

«Воздержались» - 0.

Кроме ранее покинувших собрание участников еще двое участников собрания в голосовании участие не принимали в связи с уходом с собрания.

По результатам голосования принято решение: утвердить предложенный Лузановым Алексеем Федоровичем перечень собственников и размеров их долей в праве общей собственности на земельный участок, образуемый в соответствии с утвержденным проектом межевания земельного участка. Перечень состоит из всех участников долевой собственности,

зарегистрированных на сегодняшний день в ЕГРН на земельном участке с кадастровым номером 23:07:0203000:95.

3. По третьему вопросу повестки дня «Выбор лица, уполномоченного действовать от имени участников долевой собственности без доверенности, определение объема полномочий» слушали председателя собрания. Он зачитал предложение Лузанова А. Ф. в соответствии с Федеральными законами: № 101-ФЗ от 24.07.2002 «Об обороте земель сельскохозяйственного назначения», № 221-ФЗ от 24.07.2007 г. «О кадастровой деятельности», № 218-ФЗ от 13.07.2015 г. «О государственной регистрации недвижимости», Гражданским кодексом РФ, Гражданским процессуальным кодексом РФ, Земельным кодексом РФ избрать в качестве лица, уполномоченного действовать от имени участников долевой собственности без доверенности, гражданина РФ Ильченко Юрия Васильевича, 06.06.1962 г. р., пол: мужской, место рождения: ст. Новотитаровская Динского района Краснодарского края Россия, паспорт 03 07 600433 выдан ОУФМС России по Краснодарскому краю в Динском районе 06.07.2007 года, код подразделения 230-033, зарегистрированного по адресу: РФ, Краснодарский край, Динской район, станица Новотитаровская, ул. Широкая, 89 и определить в круг его полномочий в отношении земельного участка сельскохозяйственного назначения с кадастровым номером 23:07:0203000:95 площадью 2715353 кв. м с видом разрешенного использования: для сельскохозяйственного использования, расположенного по адресу: Краснодарский край, Динской район, тер. в границах ЗАО «Нива», действовать при согласовании местоположения границ земельных участков, одновременно являющихся границей земельного участка, находящегося в долевой собственности, при обращении с заявлением о проведении государственного кадастрового учета и (или) государственной регистрации прав на недвижимое имущество в отношении земельного участка, находящегося в долевой собственности, и образуемых из него земельных участков, а также заключать договоры аренды данного земельного участка, соглашения об установлении сервитута, об осуществлении публичного сервитута в отношении данного земельного участка или соглашения об изъятии недвижимого имущества для государственных или муниципальных нужд в объеме, соответствующем принятым общим собранием решением сроком на три года (до 10.12.2022 года) с правом обращения от имени участников долевой собственности в Федеральную службу государственной регистрации, кадастра и картографии, многофункциональные центры предоставления государственных и муниципальных услуг, органы местного самоуправления, органы нотариата, в органы, учреждения, организации, осуществляющие кадастровый учет объектов недвижимости и иные органы и учреждения,

осуществляющие учет объектов недвижимого имущества и работы по межеванию земельных участков, в архивы. Присутствующими на собрании были также предложены кандидатуры Рогозяновой Людмилы Александровны и Русакова Николая Николаевича.

После обсуждения третьего вопроса повестки дня председателем собрания вынесена на голосование кандидатура Ильченко Юрия Васильевича как лица, уполномоченного действовать от имени участников долевой собственности без доверенности.

Результаты голосования:

«За» - 36

«Против» - 25

«Воздержались» - 0.

По третьему вопросу принято решение:

В соответствии с Федеральными законами: № 101-ФЗ от 24.07.2002 «Об обороте земель сельскохозяйственного назначения», № 221-ФЗ от 24.07.2007 г. «О кадастровой деятельности», № 218-ФЗ от 13.07.2015 г. «О государственной регистрации недвижимости», Гражданским кодексом РФ, Гражданским процессуальным кодексом РФ, Земельным кодексом РФ в качестве лица, уполномоченного действовать от имени участников долевой собственности без доверенности, избран гражданин РФ Ильченко Юрий Васильевич, 06.06.1962 г. р., пол: мужской, место рождения: ст. Новотитаровская Динского района Краснодарского края Россия, паспорт 03 07 600433 выдан ОУФМС России по Краснодарскому краю в Динском районе 06.07.2007 года, код подразделения 230-033, зарегистрированный по адресу: РФ, Краснодарский край, Динской район, станица Новотитаровская, ул. Широкая, 89 со следующими полномочиями в отношении земельного участка сельскохозяйственного назначения с кадастровым номером 23:07:0203000:95 площадью 2715353 кв. м с видом разрешенного использования: для сельскохозяйственного использования, расположенного по адресу: Краснодарский край, Динской район, тер. в границах ЗАО «Нива»: действовать при согласовании местоположения границ земельных участков, одновременно являющихся границей земельного участка, находящегося в долевой собственности, при обращении с заявлением о проведении государственного кадастрового учета и (или) государственной регистрации прав на недвижимое имущество в отношении земельного участка, находящегося в долевой собственности, и образуемых из него земельных участков, а также заключать договоры аренды данного земельного участка, соглашения об установлении сервитута, об осуществлении публичного сервитута в отношении данного земельного участка или соглашения об изъятии недвижимого имущества для государственных или

муниципальных нужд в объеме, соответствующем принятым общим собранием решением с правом обращения от имени участников долевой собственности в Федеральную службу государственной регистрации, кадастра и картографии, многофункциональные центры предоставления государственных и муниципальных услуг, органы местного самоуправления, органы нотариата, в органы, учреждения, организации, осуществляющие кадастровый учет объектов недвижимости и иные органы и учреждения, осуществляющие учет объектов недвижимого имущества и работы по межеванию земельных участков, в архивы.

Установить срок предоставленных ему общим собранием полномочий равным трем годам. Началом исчисления данного срока считать дату проведения настоящего собрания. Окончание срока предоставленных полномочий считать дату 10.12.2022 года.

4. По четвертому вопросу повестки дня «разное» выступлений, обсуждений, а также принятия каких-либо решений не было, поскольку он не отражен в перечне вопросов, в отношении которых участники долевой собственности на общем собрании могут принять решение согласно ч. 3 ст. 14 Федерального закона от 24.07.2002 г. № 101-ФЗ «Об обороте земель сельскохозяйственного назначения».

Время окончания собрания 13.10.

Протокол составлен в двух экземплярах, которые хранятся по месту нахождения земельного участка, находящегося в общей долевой собственности - в администрации Новотитаровского сельского поселения Динского района Краснодарского края.


К настоящему протоколу прилагаются:

1. Приложение № 1. Список присутствующих на общем собрании собственников земельных долей земельного участка с кадастровым номером 23:07:0203000:95.
2. Перечень собственников и размеров их долей в праве общей собственности на земельный участок, образуемый в соответствии с проектом межевания.
3. Доверенности уполномоченных лиц.

Секретарь собрания, Мельник Татьяна Владимировна, отказалась от составления и подписания протокола собрания и покинула место проведения собрания.

Доверенные лица государственной компании «Российские автомобильные дороги» сотрудники ООО НПП «Компьютерные технологии» не предоставили надлежащим образом оформленный проект межевания и покинули место проведения собрания, в связи с чем проект межевания не прилагается.

Председатель общего собрания



Ильченко Ю. В.

Уполномоченные должностные
лица администрации

Новотитаровского сельского
поселения Динского района



Барсова О. А.



























Бережная Л. И.

Приложение №1















К протоколу №2 общего собрания участников общей долевой собственности на земельный участок с кадастровым номером 23:07:0203000:95, расположенного по адресу: установлено относительно ориентира, расположенного в границах участка. Почтовый адрес ориентира: Краснодарский край, Динской р-н, тер в границах ЗАО «Нива» от 09.12.2019 г.

Список присутствующих на общем собрании собственников земельных долей земельного участка с кадастровым номером 23:07:0203000:95

№ п/п	ФИО	Доли	Реквизиты документа, удостоверяющего право на земельную долю	Подпись
1	Алферов Александр Викторович	26000/2715353	№ 23-23-31/010/2007-211 от 21.02.2007	
2	Андреева Она Ионовна <i>Мильченко Т.С.</i>	26000/2715353	№ 23:07:0203000:95-23/031/2018-70 от 17.12.2018	
3	Афонин Юрий Николаевич	26000/2715353	№ 23:07:0203000:95-23/031/2017-16 от 18.10.2017	
4	Баталов Олег Сергеевич	26000/2715353	№ 23:07:0203000:95-23/031/2018-79 от 18.12.2018	
5	Баталова Ольга Борисовна <i>Мильченко Т.С.</i>	26000/2715353	№ 23:07:0203000:95-23/031/2018-78 от 18.12.2018	
6	Безмогорычный Василий Иванович <i>Мильченко Т.С.</i>	26000/2715353	№ 23:07:0203000:95-23/031/2018-82 от 19.12.2018	
7	Бережная Ольга Григорьевна <i>Мильченко Т.С.</i>	26000/2715353	№ 23:07:0203000:95-23/031/2018-75 от 18.12.2018	
8	Бойко Николай Васильевич	26000/2715353	№ 23-23-31/010/2007-216 от 21.02.2007	
9	Бойко Светлана Григорьевна	26000/2715353	№ 23-23-31/010/2007-219 от 21.02.2007	
10	Болдырева Любовь Николаевна <i>Мильченко Т.С.</i>	26000/2715353	№ 23:07:0203000:95-23/031/2018-76 от 18.12.2018	
11	Бончковская Мария Прокофьевна <i>Бончковский С.А.</i>	26000/2715353	№ 23-23-31/010/2007-217 от 21.02.2007	
12	Вахонина Елена Васильевна <i>Мильченко Т.С.</i>	13000/2715353	№ 23-23-31/036/2014-269 от 03.07.2014	
13	Винникова Александра Федоровна <i>Мильченко Т.С.</i>	26000/2715353	№ 23-23-31/018/2014-282 от 17.07.2014	
14	Вохмина Лидия Ивановна	26000/2715353	№ 23-23-31/010/2007-225 от 21.02.2007	

№ п/п	ФИО	Доли	Реквизиты документа, удостоверяющего право на земельную долю	Подпись
15	Голодок Иван Михайлович	6500/2715353	№ 23:07:0203000:95-23/031/2019-134 от 23.08.2019	
16	Голодок Николай Михайлович	6500/2715353	№ 23:07:0203000:95-23/031/2019-135 от 26.08.2019	
17	Голодок Ольга Винидиктовна	6500/2715353	№ 23:07:0203000:95-23/031/2019-133 от 23.08.2019	
18	Горб Нина Федоровна <i>Мвченко Т.А.</i>	52000/2715353	№ 23-23-31/053/2014-400 от 24.07.2014	
19	Горбокоть Геннадий Александрович	13000/2715353	№ 23-23-31/010/2007-383 от 06.03.2007	
20	Грабчук Василий Павлович <i>Лавешин С.А.</i>	13000/2715353 26000/2715353	№ 23:07:0203000:95-23/031/2019-113 от 01.07.2019 № 23:07:0203000:95-23/031/2018-72 от 17.12.2018	
21	Дмитренко Анна Николаевна <i>Дмитренко М.П.</i>	26000/2715353	№ 23-23-31/010/2007-377 от 06.03.2007	
22	Дмитренко Виталий Ильич	26000/2715353	№ 23-23-31/010/2007-244 от 21.02.2007	
23	Дущенко Светлана Викторовна	26000/2715353	23:07:0203000:95-23/031/2019-157 от 25.11.2019 г.	
24	Дынька Евгений Викторович	26000/2715353	№ 23-23-31/010/2007-242 от 22.02.2007	
25	Ефременко Александр Викторович <i>Ефремов М.П.</i>	52000/2715353	№ 23-23-31/010/2007-378 от 06.03.2007	
26	Иванова Нина Алексеевна <i>Иванов А.Ю.</i>	26000/2715353	№ 23-23-31/010/2007-382 от 06.03.2007	
27	Ильченко Юрий Васильевич	26000/2715353	23:07:0203000:95-23/031/2019-121 от 05.07.2019	
		26000/2715353	23:07:0203000:95-23/031/2019-125 от 19.08.2019	
		52000/2715353	23:07:0203000:95-23/031/2019-139 от 01.10.2019	
		26000/2715353	23:07:0203000:95-23/031/2019-145 от 07.11.2019	
28	Карпенко Екатерина Федоровна <i>Карпенко С.А.</i>	26000/2715353	№ 23-23-31/010/2007-351 от 05.03.2007	













Приложение №1 к протоколу №2 общего собрания участников общей долевой собственности на земельный участок с кадастровым номером 23:07:0203000:95, расположенного по адресу: установлено относительно ориентира, расположенного в границах участка. Почтовый адрес ориентира: Краснодарский край, Динской р-н, тер в границах ЗАО «Нива» от 09.12.2019 г.

№ п/п	ФИО	Доли	Реквизиты документа, удостоверяющего право на земельную долю	Подпись
29	Каторгин Игорь Дмитриевич	26000/2715353	№ 23-23-31/010/2007-262 от 24.02.2007	
30	Квиртия Геннадий Давидович	26000/2715353	№ 23-23-31/010/2007-273 от 26.02.2007	
31	Киракасян Лидия Дмитриевна <i>Шибченко Т.С.</i>	26000/2715353	№ 23-23-31/053/2014-358 от 21.07.2014	
32	Клюев Леонид Сергеевич <i>Шибченко Т.С.</i>	13000/2715353	№ 23:07:0203000:95-23/031/2018-64 от 24.09.2018	
33	Колинько Татьяна Анатольевна <i>Шибченко Т.С.</i>	26000/2715353	№ 23:07:0203000:95-23/031/2018-81 от 19.12.2018	
34	Комаров Виктор Клавдиевич <i>Шибченко Т.С.</i>	26000/2715353	№ 23-23-31/036/2014-273 от 09.07.2014	
35	Коновалова Людмила Николаевна <i>Рогоженкова Л.А.</i>	26000/2715353	№ 23-23-31/010/2007-278 от 26.02.2007	
36	Кухарь Людмила Ивановна	13000/2715353	№ 23:07:0203000:95-23/031/2019-103 от 20.02.2019	<i>Кухарь</i>
37	Лощакова Александра Михайловна	26000/2715353	№ 23-23-31/010/2007-356 от 05.03.2007	
38	Лузанов Алексей Федорович <i>Шибченко Т.С.</i>	26000/2715353	№ 23:07:0203000:95-23/031/2019-107 от 22.04.2019	
39	Лузанова Александра Павловна <i>Шибченко Т.С.</i>	26000/2715353	№ 23:07:0203000:95-23/031/2018-73 от 18.12.2018	
40	Любарец Константин Евгеньевич	26000/2715353	№ 23-23/031-23/001/843/2016-1390/2 от 14.04.2016	
41	Ляшенко Татьяна Александровна	52000/2715353	№ 23-23-31/010/2007-299 от 02.03.2007	
42	Мальшев Александр Александрович <i>Шибченко Т.С.</i>	26000/2715353	№ 23:07:0203000:95-23/031/2019-164 от 06.12.2019	
43	Мальшева Наталья Федоровна <i>Шибченко Т.С.</i>	26000/2715353	№ 23:07:0203000:95-23/031/2019-166 от 06.12.2019	
44	Матлахова Раиса Мироновна <i>Шибченко Т.С.</i>	26000/2715353	№ 23-23-31/053/2014-398 от 23.07.2014	

Приложение №1 к протоколу №2 общего собрания участников общей долевой собственности на земельный участок с кадастровым номером 23:07:0203000:95, расположенного по адресу: установлено относительно ориентира, расположенного в границах участка. Почтовый адрес ориентира: Краснодарский край, Динской р-н, тер в границах ЗАО «Нива» от 09.12.2019 г.

№ п/п	ФИО	Доли	Реквизиты документа, удостоверяющего право на земельную долю	Подпись
45	Молоткова Валентина Васильевна <i>Швеценко Т.С.</i>	13000/2715353	№ 23-23-31/036/2014-268 от 03.07.2014	
46	Мордвина Елена Васильевна <i>Швеценко Т.С.</i>	26000/2715353	№ 23-23-31/051/2012-398 от 23.05.2012	
47	Науменко Нина Федоровна <i>Швеценко Т.С.</i>	26000/2715353	№ 23-23-31/018/2014-285 от 18.07.2014	
48	Ольховская Лариса Ивановна <i>Швеценко Т.С.</i>	26000/2715353	№ 23-23-31/053/2014-367 от 21.07.2014	
49	Подгайная Наталья Витальевна <i>Швеценко Т.С.</i>	26000/2715353	№ 23:07:0203000:95-23/031/2019-165 от 06.12.2019	
50	Посыпайко Михаил Лукич	26000/2715353	№ 23-23-31/010/2007-372 от 06.03.2007	
51	Посыпайко Нина Георгиевна <i>Швеценко Т.С.</i>	13000/2715353	№ 23:07:0203000:95-23/031/2019-93 от 06.02.2019	
52	Привалова Татьяна Анатольевна <i>Швеценко Т.С.</i>	13000/2715353	№ 23:07:0203000:95-23/031/2018-67 от 24.09.2018	
53	Романенко Татьяна Васильевна <i>Швеценко Т.С.</i>	13000/2715353	№ 23-23-31/036/2014-272 от 03.07.2014	
54	Русаков Николай Николаевич	26000/2715353	№ 23-23-31/010/2007-385 от 06.03.2007	
55	Савенко Лариса Александровна <i>Старокожев М.П.</i>	26000/2715353	№ 23-23-31/010/2007-391 от 06.03.2007	
56	Сальникова Алла Григорьевна <i>Швеценко Т.С.</i>	26000/2715353	№ 23:07:0203000:95-23/031/2018-77 от 18.12.2018	
57	Сорокин Алексей Ипатьевич <i>Сорокина В.А.</i>	52000/2715353	№ 23-23-31/033/2012-416 от 28.03.2012	
58	Старокожев Михаил Григорьевич	416000/2715353	№ 23:07:0203000:95-23/031/2018-40 от 25.05.2018	
		26000/2715353	№ 23:07:0203000:95-23/031/2018-58 от 05.09.2018	
		26000/2715353	№ 23:07:0203000:95-23/031/2019-88 от 21.01.2019	
		26000/2715353	№ 23:07:0203000:95-23/031/2019-99 от 12.02.2019	
59	Старокожева Елена Викторовна <i>Швеценко Т.С.</i>	26000/2715353	№ 23:07:0203000:95-23/031/2018-71 от 17.12.2018	

Приложение №1 к протоколу №2 общего собрания участников общей долевой собственности на земельный участок с кадастровым номером 23:07:0203000:95, расположенного по адресу: установлено относительно ориентира, расположенного в границах участка. Почтовый адрес ориентира: Краснодарский край, Динской р-н, тер в границах ЗАО «Нива» от 09.12.2019 г.

№ п/п	ФИО	Доли	Реквизиты документа, удостоверяющего право на земельную долю	Подпись
60	Страшнова Раиса Николаевна	26000/2715353	23:07:0203000:95-23/031/2019-151, 22.11.2019	
61	Субачев Николай Абрамович <i>Шльченко Г. ер.</i>	26000/2715353	№ 23:07:0203000:95-23/031/2018-80 от 18.12.2018	
62	Тихонова Ирина Николаевна <i>Шльченко Г. ер.</i>	26000/2715353	№ 23:07:0203000:95-23/031/2018-69 от 17.12.2018	
63	Фатаева Зинаида Андреевна <i>Шльченко Г. и.</i>	26000/2715353	№ 23:07:0203000:95-23/031/2018-84 от 19.12.2018	
64	Фоменко Мария Михайловна	6500/2715353	№ 23:07:0203000:95-23/031/2019-130 от 23.08.2019	
65	Черкасская Наталья Георгиевна <i>Шльченко Г. и.</i>	13000/2715353	№ 23:07:0203000:95-23/031/2019-102 от 13.02.2019	
66	Черная Людмила Дмитриевна <i>Шльченко Г. и.</i>	52000/2715353	№ 23:07:0203000:95-23/031/2018-83 от 19.12.2018	
67	Четверяков Владимир Григорьевич <i>Шльченко Г. и.</i>	8666/2715353	№ 23:07:0203000:95-23/031/2018-86 от 19.12.2018	
68	Четверякова Нина Ивановна	8667/2715353	№ 23-23-31/008/2009-445 от 31.03.2009	
69	Чухрай Татьяна Прокофьевна <i>Шльченко Г. и.</i>	52000/2715353	№ 23-23-31/002/2013-384 от 05.03.2013	
70	Шандыбина Елена Викторовна	26000/2715353	№ 23:07:0203000:95-23/031/2018-46 от 02.07.2018	
71	Шеина Нина Митрофановна	26000/2715353	№ 23-23-31/010/2007-412 от 07.03.2007	
72	Яланский Виктор Васильевич <i>Шльченко Г. ер.</i>	13000/2715353	№ 23-23-31/036/2014-271 от 03.07.2014	
73				
74				
75				
76				
77				
78				

Приложение №1 к протоколу №2 общего собрания участников общей долевой собственности на земельный участок с кадастровым номером 23:07:0203000:95, расположенного по адресу: установлено относительно ориентира, расположенного в границах участка. Почтовый адрес ориентира: Краснодарский край, Динской р-н, тер в границах ЗАО «Нива» от 09.12.2019 г.

Перечень собственников и размеров их долей в праве общей собственности на земельный участок площадью 51127 кв.м., образуемый в соответствии с проектом межевания

№ п/п	Фамилия Имя Отчество	Размер доли в исходном земельном участке с кадастровым номером 23:07:0203000:95	Размер доли в земельном участке образуемом в соответствии с утверждаемым проектом межевания	Размер доли остающейся в з/у с кадастровым номером 23:07:0203000:95
1	Алферов Александр Викторович	26000/2715353	567/2715353	25433/2715353
2	Бойко Николай Васильевич	26000/2715353	567/2715353	25433/2715353
3	Бончковская Мария Прокофьевна	26000/2715353	567/2715353	25433/2715353
4	Бойко Светлана Григорьевна	26000/2715353	567/2715353	25433/2715353
5	Вохмина Лидия Ивановна	26000/2715353	567/2715353	25433/2715353
6	Дынька Евгений Викторович	26000/2715353	567/2715353	25433/2715353
7	Каторгин Игорь Дмитриевич	26000/2715353	567/2715353	25433/2715353
8	Квиртия Геннадий Давидович	26000/2715353	567/2715353	25433/2715353
9	Коновалова Людмила Николаевна	26000/2715353	567/2715353	25433/2715353
10	Ляшенко Татьяна Александровна	52000/2715353	1135/2715353	50865/2715353
11	Карпенко Екатерина Федоровна	26000/2715353	567/2715353	25433/2715353
12	Лощакова Александра Михайловна	26000/2715353	567/2715353	25433/2715353

13	Посыпайко Михаил Лукич	26000/2715353	567/2715353	25433/2715353
14	Дмитренко Анна Николаевна	26000/2715353	567/2715353	25433/2715353
15	Ефременко Александр Викторович	52000/2715353	1135/2715353	50865/2715353
16	Иванова Нина Алексеевна	26000/2715353	567/2715353	25433/2715353
17	Горбоконь Геннадий Александрович	13000/2715353 13000/2715353 Сумма долей 26000/2715353	567/2715353	25433/2715353
18	Русаков Николай Николаевич	26000/2715353	567/2715353	25433/2715353
19	Савенко Лариса Александровна	26000/2715353	567/2715353	25433/2715353
20	Шеина Нина Митрофановна	26000/2715353	567/2715353	25433/2715353
21	Четверякова Нина Ивановна	8667/2715353	189/2715353	8478/2715353
22	Сорокин Алексей Ипатиевич	52000/2715353	1135/2715353	50865/2715353
23	Мордвина Елена Васильевна	26000/2715353	567/2715353	25433/2715353
24	Чухрай Татьяна Прокофьевна	52000/2715353	1135/2715353	50865/2715353
25	Молоткова Валентина Васильевна	13000/2715353	284/2715353	12716/2715353
26	Яланский Виктор Васильевич	13000/2715353	284/2715353	12716/2715353
27	Вахонина Елена Васильевна	13000/2715353	284/2715353	12716/2715353
28	Романенко Татьяна Васильевна	13000/2715353	284/2715353	12716/2715353

29	Комаров Виктор Клавдиевич	26000/2715353	567/2715353	25433/2715353
30	Винникова Александра Федоровна	26000/2715353	567/2715353	25433/2715353
31	Науменко Нина Федоровна	26000/2715353	567/2715353	25433/2715353
32	Киракасян Лидия Дмитриевна	26000/2715353	567/2715353	25433/2715353
33	Ольховская Лариса Ивановна	26000/2715353	567/2715353	25433/2715353
34	Матлахова Раиса Мироновна	26000/2715353	567/2715353	25433/2715353
35	Горб Нина Федоровна	52000/2715353	1135/2715353	50865/2715353
36	Любарец Константин Евгеньевич	26000/2715353	567/2715353	25433/2715353
37	Афонин Юрий Николаевич	26000/2715353	567/2715353	25433/2715353
38	Старокожев Михаил Григорьевич	416000/2715353 26000/2715353 26000/2715353 26000/2715353 Сумма долей 494000/2715353	10773/2715353	483227/2715353
39	Шандыбина Елена	26000/2715353	567/2715353	25433/2715353
40	Клюев Леонид Сергеевич	13000/2715353	284/2715353	12716/2715353
41	Привалова Татьяна Анатольевна	13000/2715353	284/2715353	12716/2715353
42	Тихонова Ирина Николаевна	26000/2715353	567/2715353	25433/2715353

43	Андреева Она Ионовна	26000/2715353	567/2715353	25433/2715353
44	Старокожева Елена Викторовна	26000/2715353	567/2715353	25433/2715353
45	Грабчук Василий Павлович	26000/2715353	567/2715353	25433/2715353
46	Лузанова Александра Павловна	26000/2715353	567/2715353	25433/2715353
47	Бережная Ольга Григорьевна	26000/2715353	567/2715353	25433/2715353
48	Болдырева Любовь Николаевна	26000/2715353	567/2715353	25433/2715353
49	Сальникова Алла Григорьевна	26000/2715353	567/2715353	25433/2715353
50	Баталова Ольга Борисовна	26000/2715353	567/2715353	25433/2715353
51	Баталов Олег Сергеевич	26000/2715353	567/2715353	25433/2715353
52	Субачев Николай Абрамович	26000/2715353	567/2715353	25433/2715353
53	Колинко Татьяна Анатольевна	26000/2715353	567/2715353	25433/2715353
54	Безмогорычный Василий Иванович	26000/2715353	567/2715353	25433/2715353
55	Черная Людмила Дмитриевна	52000/2715353	1135/2715353	50865/2715353
56	Фатаева Зинаида Андреевна	26000/2715353	567/2715353	25433/2715353
57	Четверяков Владимир Григорьевич	8666/2715353	189/2715353	8477/2715353
58	Посыпайко Нина Георгиевна	13000/2715353	284/2715353	12716/2715353

59	Черкасская Наталья Георгиевна	13000/2715353	284/2715353	12716/2715353
60	Кухарь Людмила Ивановна	13000/2715353	284/2715353	12716/2715353
61	Лузанов Алексей Федорович	26000/2715353	567/2715353	25433/2715353
62	Ильченко Юрий Васильевич	26000/2715353 26000/2715353 52000/2715353 26000/2715353 Сумма долей 130000/2715353	2826/2715353	127174/2715353
63	Фоменко Мария Михайловна	6500/2715353	142/2715353	6358/2715353
64	Голодок Ольга Винидиктовна	6500/2715353	142/2715353	6358/2715353
65	Голодок Иван Михайлович	6500/2715353	142/2715353	6358/2715353
66	Голодок Николай Михайлович	6500/2715353	142/2715353	6358/2715353
67	Страшнова Раиса Николаевна	26000/2715353	567/2715353	25433/2715353
68	Дущенко Светлана Викторовна	26000/2715353	567/2715353	25433/2715353
69	Мальшев Александр Александрович	26000/2715353	567/2715353	25433/2715353
70	Подгайняя Наталья Витальевна	26000/2715353	567/2715353	25433/2715353
71	Мальшева Наталья Федоровна	26000/2715353	567/2715353	25433/2715353



КУБАНСКИЕ НОВОСТИ

ЕЖЕДНЕВНАЯ ОБЩЕСТВЕННО-ПОЛИТИЧЕСКАЯ ГАЗЕТА

Основана 5 января 1992 года

16+



photo: geonstopphotos.com

Погода шепчет: «Сними пальто»

На Кубани – бабье лето. Еще недели полторы, по прогнозам синоптиков, можно не доставать теплые вещи. Насладитесь солнечными деньками сполна: сходите в поход, устройте пикник на обочине, прокатитесь к морю. Кстати, температура воды в Черном море по-прежнему позволяет купаться.


▶▶▶ 12

Николай Долуда рассказал, как был назначен на должность атамана Всероссийского казачьего общества



▶▶▶ 3

Почему гимнасты называют бревно снарядом фортуны



▶▶▶ 8–9

08/11

ПРОГНОЗ ПОГОДЫ

+6...+8°



+22...+24°

ДНЕМ

По сообщению Краснодарского областного гидрометеорологического центра

КУРСЫ ВАЛЮТ



63,73 руб. ↑



70,55 руб. ↑

